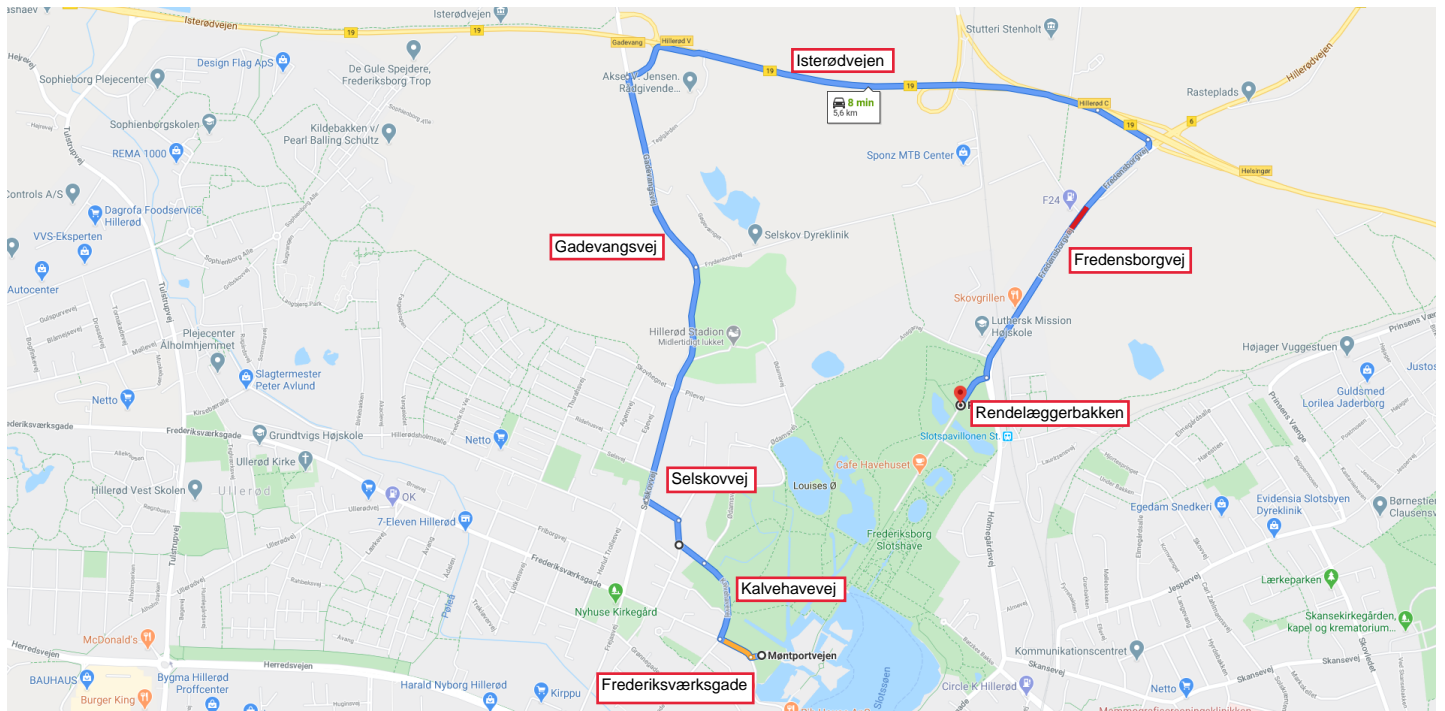


Møntportvejen til Rendelæggerbakken

Kør 5,6 km, 8 min



Tag Kalvehavevej og Stutmestervej til Selskovvej


2 min (800 m)


- ↑ 1. Tag mod vest ad Møntportvejen mod Frederiksværksgade
39 m
- ↗ 2. Drej til højre, og følg Frederiksværksgade
130 m
- ↗ 3. Drej til højre, og følg Kalvehavevej
300 m
- ↑ 4. Fortsæt ad Lindealle
110 m
- ↗ 5. Drej til højre, og følg Stutmestervej
89 m
- ↖ 6. Drej til venstre, og bliv på Stutmestervej
140 m


Fortsæt ad Selskovvej. Tag Fredensborgvej til Rendelæggerbakken


5 min (4,6 km)

- ↗ 7. Drej til højre, og følg Selskovvej
850 m
- ↑ 8. Fortsæt ad Gadevangsvej
750 m

- 9.  Drej til højre, og flet sammen med Rute 19/O2 mod 16/København/Hillerød Ø

 1,8 km
- 10.  Tag frakørsel Hillerød C mod Rute 6 og Helsingør/Gilleleje/Hillerød C/Rute 227

 210 m
- 11.  Drej til højre, og følg Fredensborgvej

 1,0 km
- 12.  Drej til højre, og følg Rendelæggerbakken

 25 s (140 m)