

Dagsorden til borgermøde om regulering af Havelse Å


Emne	Aktør	Organisation
Velkommen	Rie Lind	Hillerød Kommune
Vandløbsregulering og VVM	Jeff Rasmussen Marianne B. Sørensen	Hillerød Kommune
Anlægsarbejdet	Preben Boock	Hillerød Forsyning
Spørgsmål		
Dialog ved 3 borde	Halsnæs, Hillerød og Frederikssund Kommuner	

Ordstyrer: Rie Lind, Miljø- og Planchef, Hillerød Kommune

Regulering - hvad er det?

Vandløbsloven § 16:

- Ved regulering forstås ændring af vandløbets skikkelse, herunder vandløbets forløb, bredde, bundkote og skråningsanlæg
- Må kun ske efter vandløbsmyndighedens bestemmelse
- Der er fastsat procedureregler



Regulering - procedure

- **Ansøgning**
- **Forhøring (2 uger)**
- **Kommunerne beslutter om sagen skal fremmes**
- **Evt. offentlig møde (frist 4 uger)**
- **Høring 4 uger**
- **Kommunerne godkender eller afviser projektet endeligt**
- **Klagefrist 4 uger**
- **Husk: VVM + øvrige tilladelser inden godkendelse**

Specielt om økonomi

- **Enhver der lider tab ved en regulering har ret til erstatning**
- **Udgifterne ved en regulering afholdes af de grundejere, der skønnes at have nytte af foranstaltningerne.**
- **Vandløbsmyndigheden skal søge at mægle forlig. Er det ikke muligt, behandles sagen af taksationsmyndighederne**

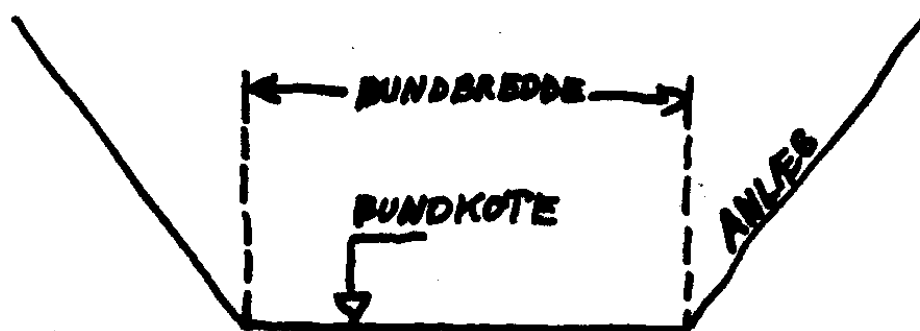
Ansøgt regulering af Havelse Å

**Modtog reguleringsansøgning fra Hillerød Forsyning
Februar 2016/tilrettet april 2016**

Formål: muliggøre udledning fra det nye renseanlæg i Hillerød

Omfatter:

- Afgravning fra station 910 til udløb Roskilde fjord
- Udskiftning og/eller erosionssikring af broer
- Sandfang



Ansøgning baseret på undersøgelser

Havelse Å skikkelse

opmålt i 2014 af kommunerne

Biologisk og fysisk tilstand

- dyr, fisk, planter, fugle, §3-områder, bundforhold

Broer

- ejere, kapacitet, erosion

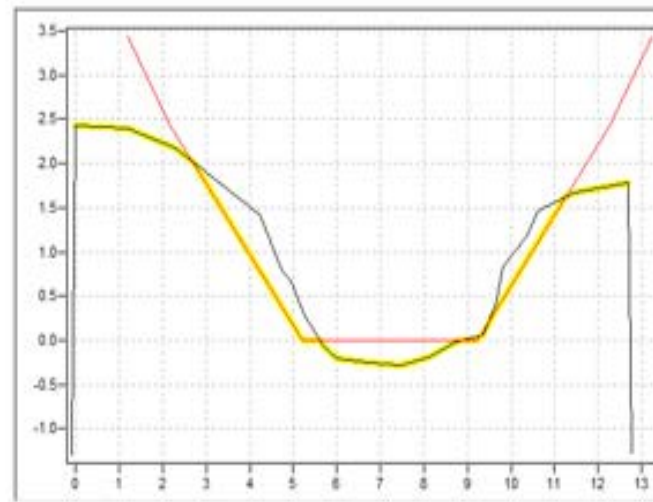
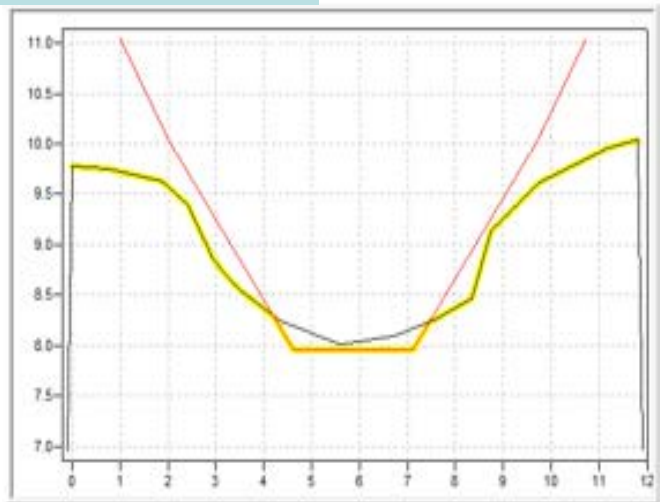
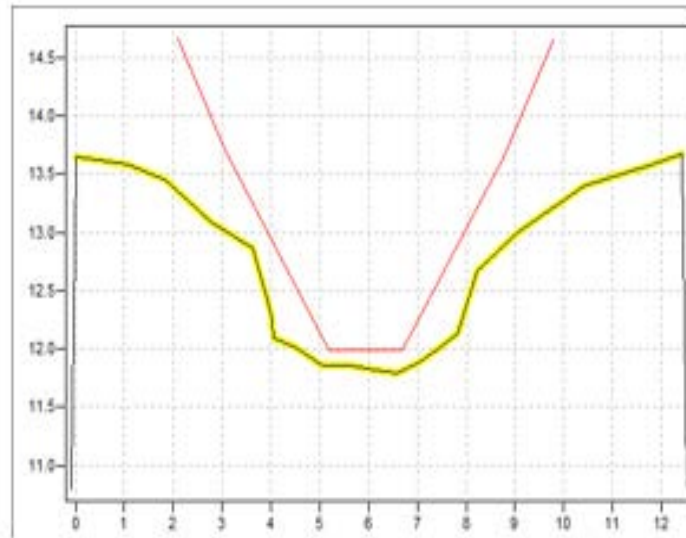
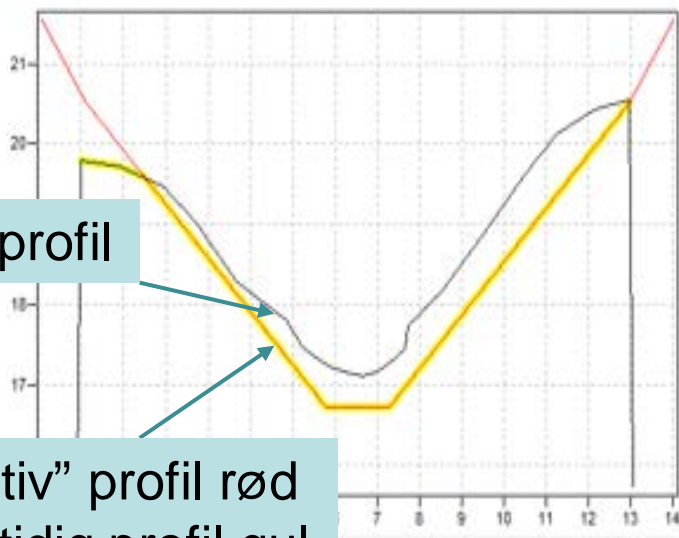
Modellering

af afvandingsmæssige
konsekvenser





Vandløbsprofil efter afgravning



VVM screening – Regulering af Havelse Å

Energi-, klima-, og Miljøpark

- VVM tilladelse lokalplan 395
- Væsentligste Konsekvenser belyst i VVM:
 - Natura 2000 område i Roskilde Fjord
 - Havelse Å, konsekvenser for vandstand samt flora og fauna



VVM screening – Regulering af Havelse Å

Fokus på:

- beskyttede habitatnaturtyper og arter i internationale naturbeskyttelsesområder
- yngle- eller rasteområder for dyre- og plantearter optaget på habitatdirektivets bilag IV.



Begrænsning af konsekvenserne ved at:

- afgravning sker i aug - okt.
- gydebanker retableres m/lystfiskerne
- friholde strækninger for afgravning hvor der er forekomster af Vandranunkel flodkrebs og Isfugl



Afværgeforanstaltninger

Forudsætninger - mindst afgravning og fysisk forstyrrelse som muligt

- Ikke afgrave §3, afvande natur eller udlægge opgrav i §3
- Friholde overhængende brinker hvis muligt
- Sten, grus, træstød, genplantning af skyggegivende træer

Men også

- Udlægge køreplader
- Sikre drænrørs udløb
- Evt. brinksikring

Supplerende vilkår

- **Vandføringen i vandløbet skal opretholdelse i hele anlægsfasen**
- **senest 1 mdr. efter afgravningen er afsluttet udlede i gennemsnit 111 l/s**
- **Overvågning i op til 6 år**
- **Efterfølgende opmåling**

Sagsforløb indtil nu

- **Faglig bearbejdning af ansøgning i Halsnæs, Hillerød og Frederikssund**
- **Besigtigelse af broer**
- **Forhøring myndigheder**
- **Dialog med ålaug og grønne organisationer**
- **VVM-screening**
- **Udkast til supplerende vilkår**
- **Forarbejde til §3 ansøgning**
- ***Sideløbende udledningstilladelse***

Resterende sagsforløb

Den 10. nov. 2016	Frist hørings svar
Okt./Nov. 2016	Mulighed for dialog med myndighed
Okt- dec. 2016	Evt. tilretninger og udarbejdelse af øvrige tilladelse inden udgangen af 2016
Nov. 2016	Partshøring naturbeskyttelse
1.kvartal 2017	Godkende eller afvise påtænkte projekt
2. kvartal 2017	Afgørelse med 4 ugers klagefrist
	tilvejebringe forlig om økonomi
Aug.-okt. 2017	afgravning

Høringssvar sendes til

Halsnæs Kommune

Miljø og Teknik, Rådhuspladsen 1, 3300 Frederiksværk

Mail: mail@halsnaes.dk

Hillerød Kommune

By og Miljø, Trollesmindealle 27, 3400 Hillerød

mail: natur@hillerod.dk

Frederikssund Kommune

By og Landskab, Torvet 2, 3600 Frederikssund

Mail: naturoglandbrug@frederikssund.dk

Hjemmeside



HILLERØD
KOMMUNE

www.hillerod.dk/havelseå