

NØRRE HERLEVVEJ

12 °

12 °<sup>a</sup>

Areal  
til  
oplag

L

LV

LV

L

12 °<sup>d</sup>

L

L

(M)

Adgangs-  
vej

B





B

B

L  
KB

L

HØJLUNDEVEJ

- Lokalplangrænse
- Oversigtslinje
- - - Byggelinje
-  Byggefelt for erhverv o.lign.
-  Byggefelt for boliger
-  Beplantningsbælte
-  (M) Vindmølle

## Slangerup kommune

LOKALPLAN NR. 23.1

for ejendommen Højlundvej 8, Uvelse

### Kortbilag

Mål 1: 1.000

August 1992

Sven Allan Jensens tegnestue, Kbh. ApS, tlf. 33 11 77 79